

【1年生のみなさん】

こんにちは。体調など崩していませんか？

この休校の期間は、自分の体の健康第一に過ごしてくださいね。

体調が万全な人は、社会の課題に取り組んでみてください。（授業の予習内容です）

※「地理」の教科書を見ながら、解いてみてください。

※この「プリント」を印刷するか、自分で「自主学ノート」（どんなノートでも大丈夫です）

を用意して解いてみましょう。ノートに書く場合は、問題番号と答えだけ書いて下さい。

図などは書き写さなくて大丈夫です。

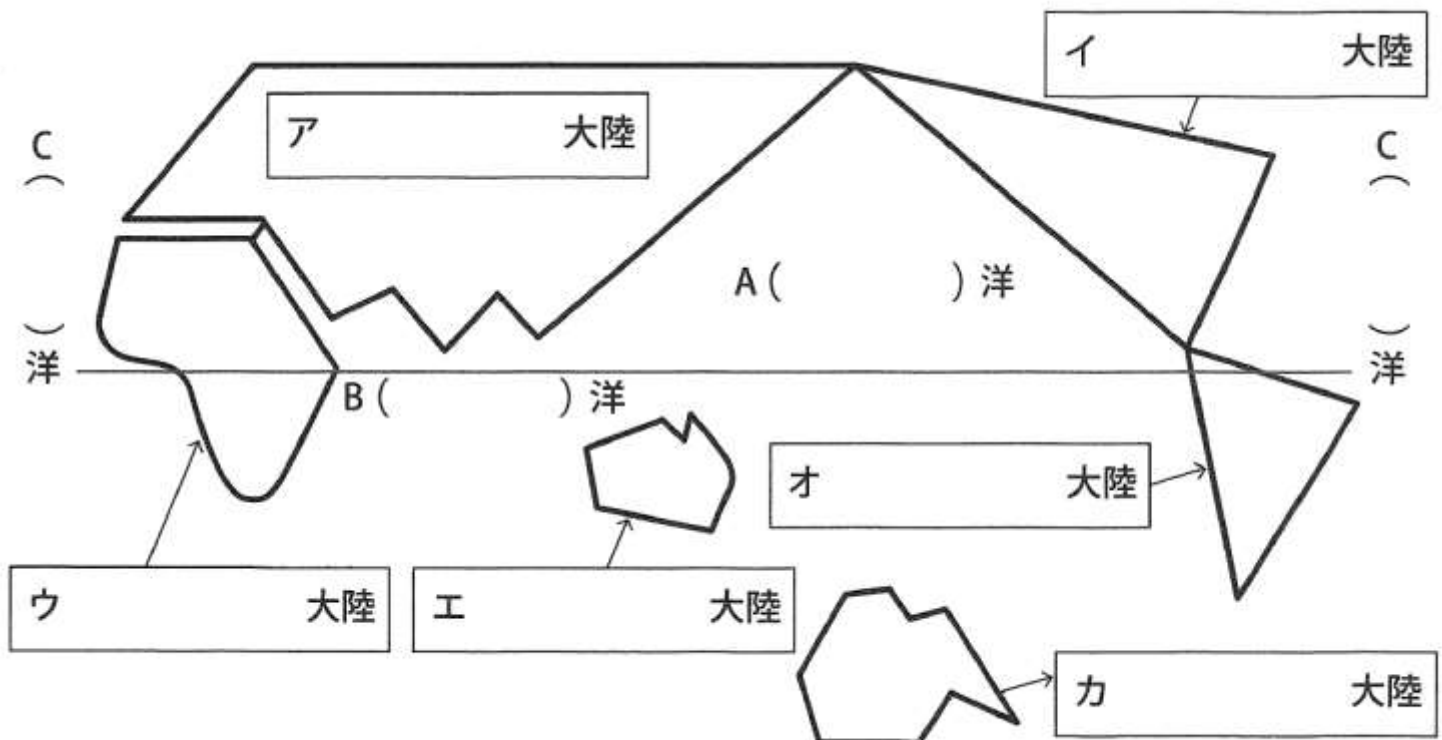
最後のページに解答もつけますので、○つけと直しをしてみてください。



第1章 世界の姿

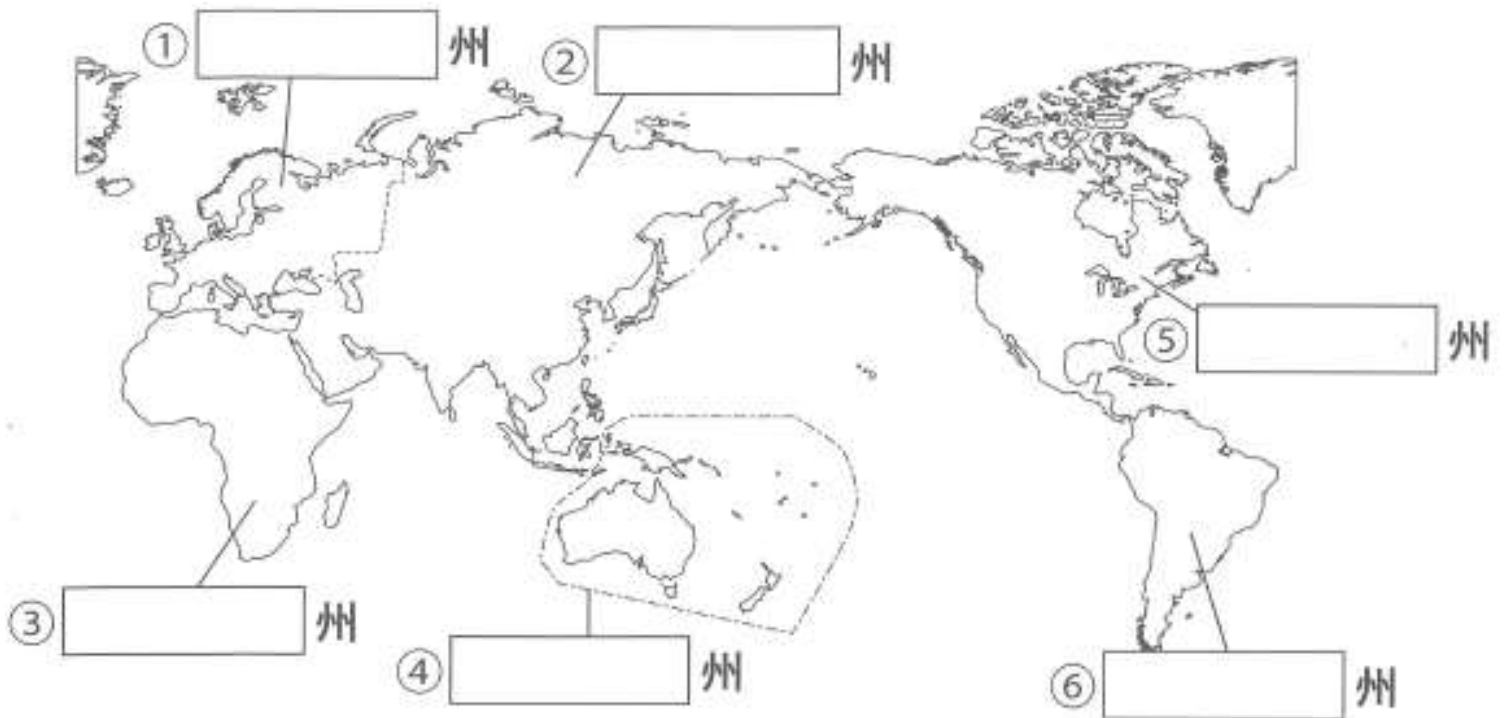
1 地球をながめて（教科書 P2~3）

1下の図は、世界地図の略地図（大まかにかいた地図）です。A~Cにあてはまる大洋、ア~カにあてはまる大陸を調べて語句を入れてみよう！（教科書 P 3）



2世界を、島々もふくめて分ける時は、「州」で分けることが多い。何という州があるかな？

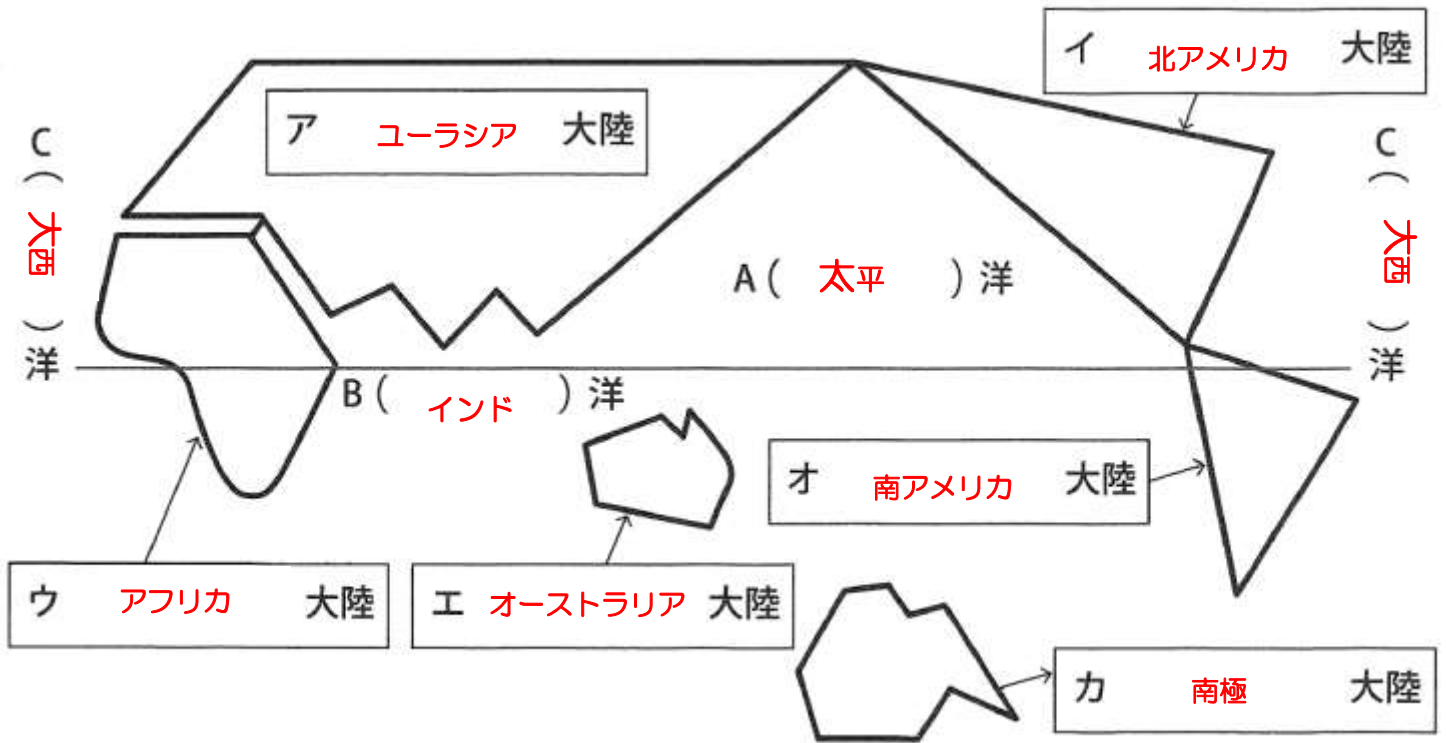
教科書（教科書P3）



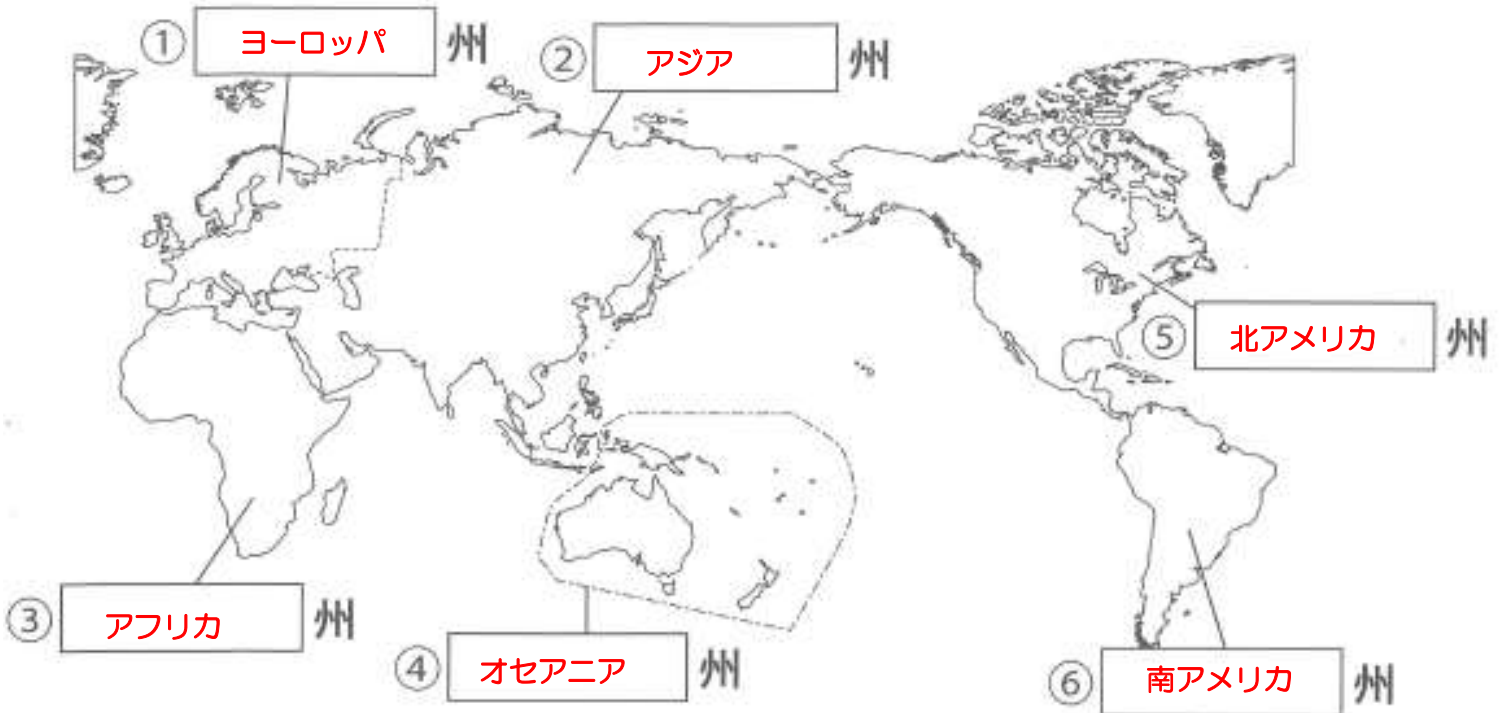
3教科書P5に出てくる、4つの国が属している大陸名と州の名前を答えよう。（世界地図を見て）

- (1) フランス (大陸) (州)
- (2) ネパール (大陸) (州)
- (3) エクアドル (大陸) (州)
- (4) コロンビア (大陸) (州)

1 解答



2 解答



3 解答

- (1) フランス (ユーラシア 大陸) (ヨーロッパ 州)
- (2) ネパール (ユーラシア 大陸) (アジア 州)
- (3) エクアドル (南アメリカ 大陸) (南アメリカ 州)
- (4) コロンビア (南アメリカ 大陸) (南アメリカ 州)